



**LIMITES ACTUELLES**

**NOUVELLES LIMITES**



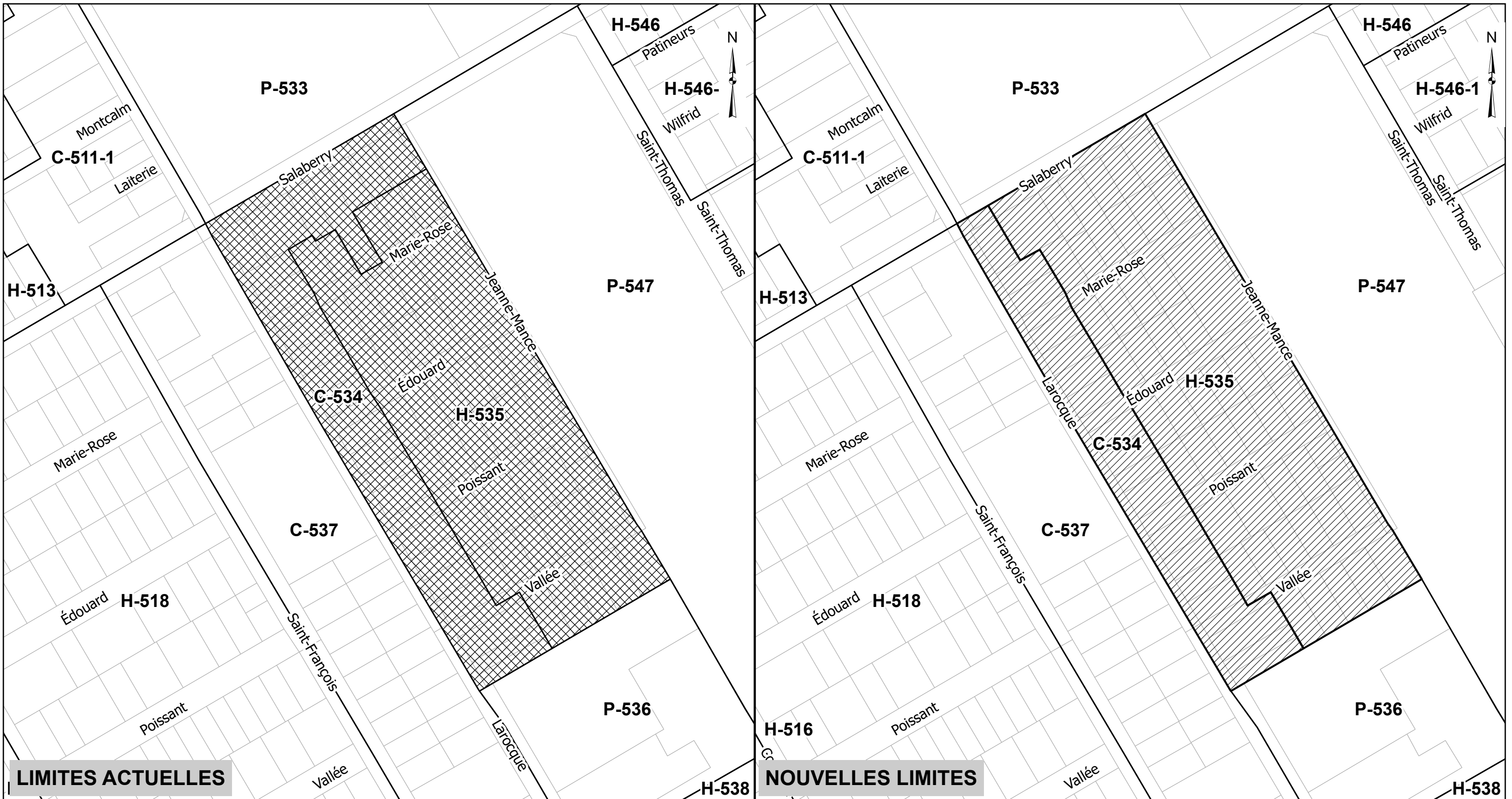
**Urbanisme**

**Projet de règlement 150-51 Zonage**

**ANNEXE A:  
Zone U-521**

**Changement de zonage U-521 à  
H-521**

Carte par M. Arcand	Vérifié par N. De Repentigny	Date 2026-02-24	Échelle 1:3 000	plan no. 150-51
------------------------	---------------------------------	--------------------	--------------------	-----------------



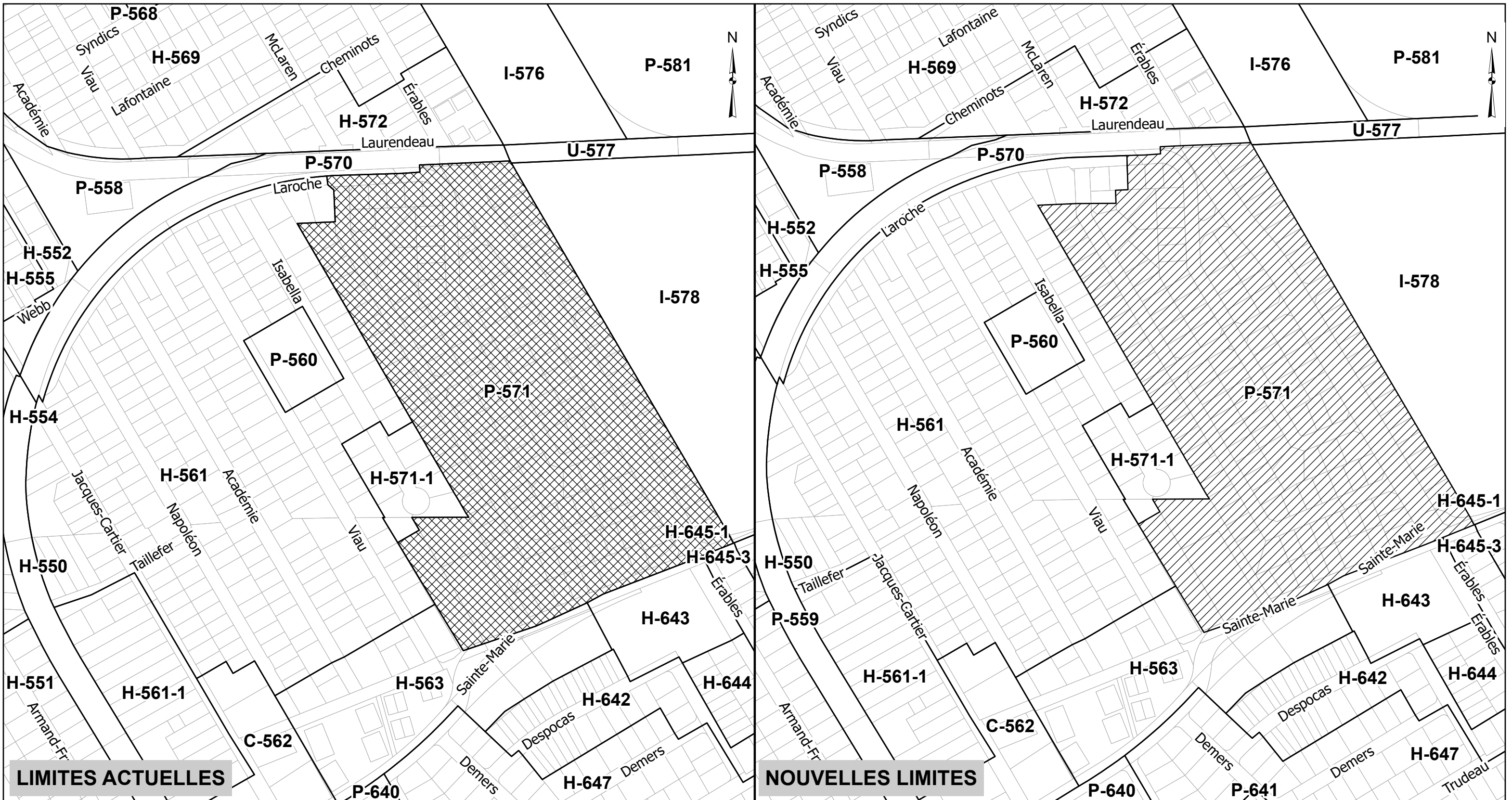
**Urbanisme**

**Projet de règlement 150-51 Zonage**

**ANNEXE B:  
Zone C-534**

**Redécoupage des zones C-534 et  
H-535**

Carte par M. Arcand	Vérifié par N. De Repentigny	Date 2026-02-24	Échelle 1:2 000	révision	plan no. 150-51
------------------------	---------------------------------	--------------------	--------------------	----------	--------------------



LIMITES ACTUELLES

NOUVELLES LIMITES



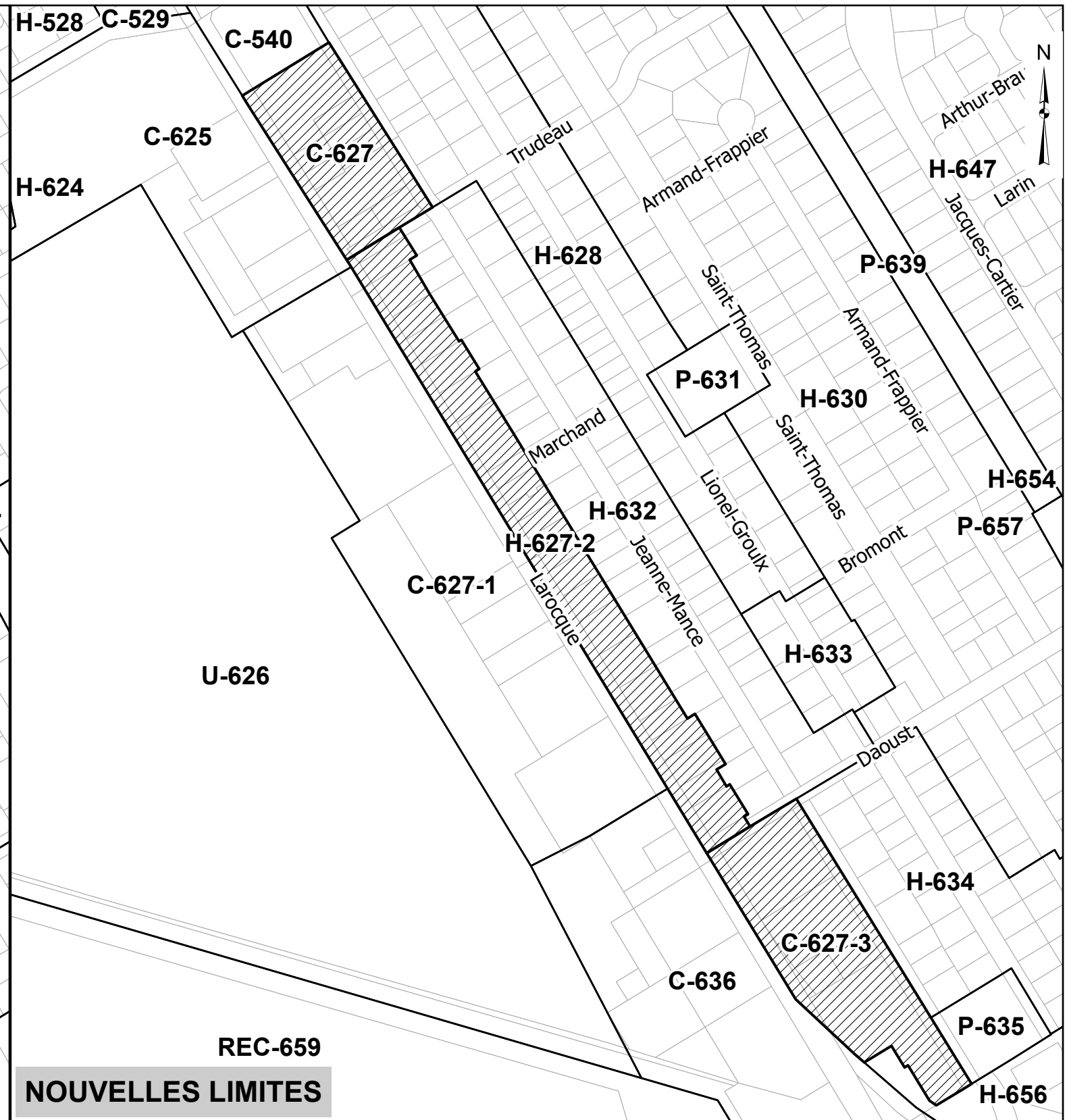
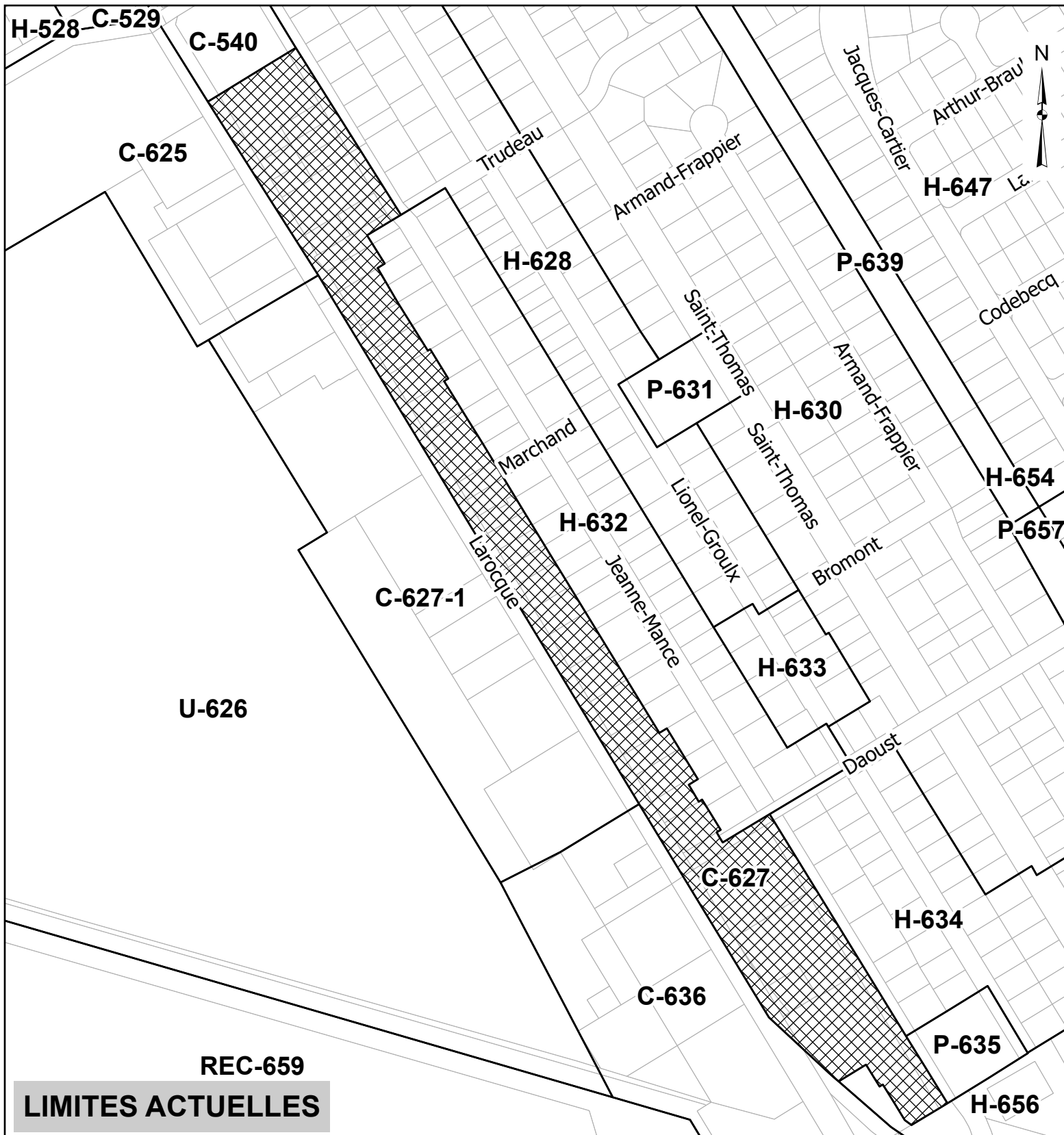
Urbanisme

Projet de règlement 150-51 Zonage

ANNEXE C:  
Zone P-571

Agrandissement de la zone H-561 à  
même une partie de la zone-571

Carte par M. Arcand	Vérifié par N. De Repentigny	Date 2026-02-25	Échelle 1:4 000	révision	plan no. 150-51
------------------------	---------------------------------	--------------------	--------------------	----------	--------------------



**REC-659**  
**LIMITES ACTUELLES**

**REC-659**  
**NOUVELLES LIMITES**



**Urbanisme**

**Projet de règlement 150-51 Zonage**

**ANNEXE D:**  
**Zone C-627**

**Découpage de la zone C-627**

**pour créer H-627-2 et C-627-3**

Carte par M. Arcand	Vérifié par N. De Repentigny	Date 2026-02-24	Échelle 1:4 000	révision	plan no. 150-51
------------------------	---------------------------------	--------------------	--------------------	----------	--------------------